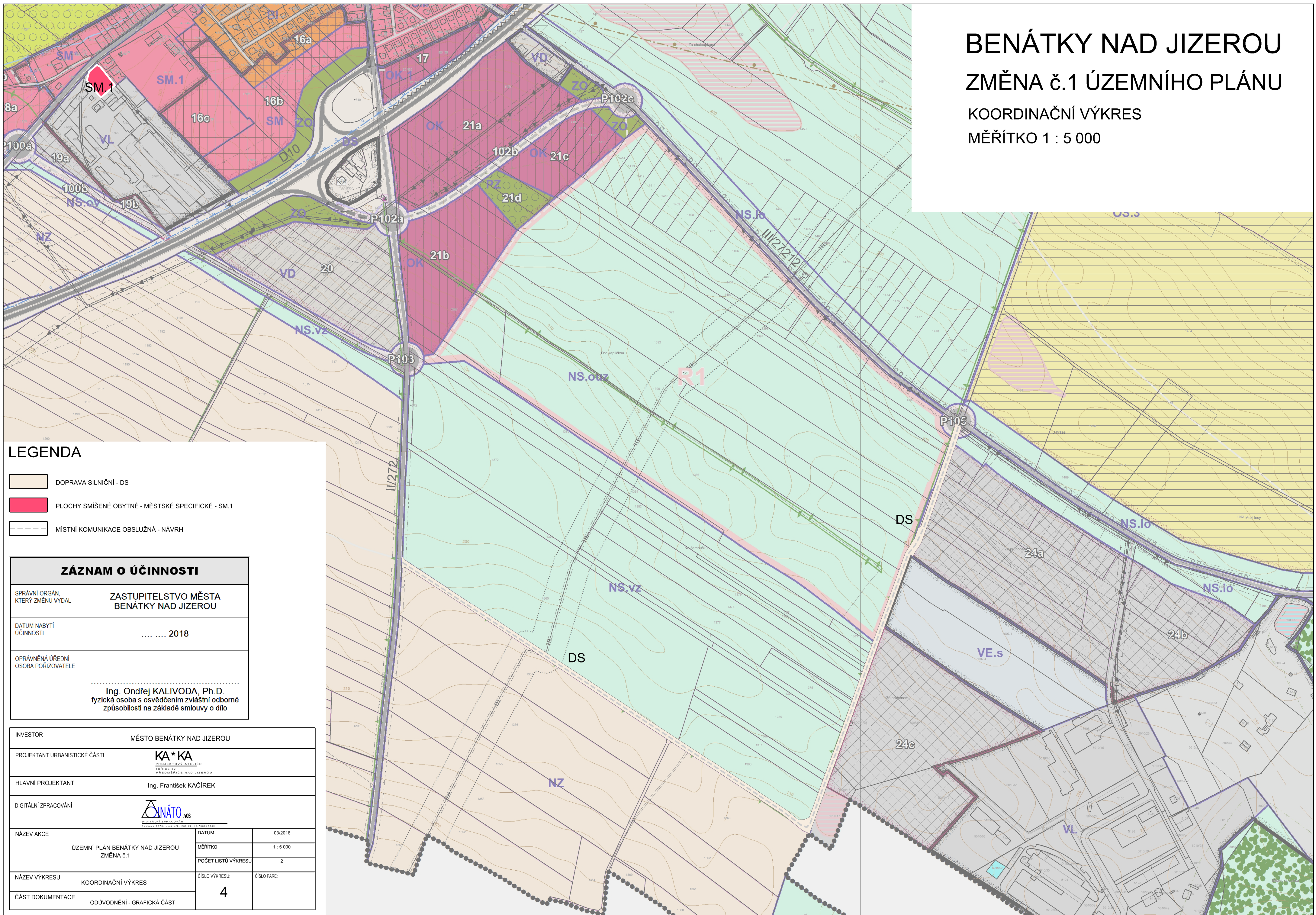





KOORDINAČNÍ VÝKRES
MĚŘÍTKO 1 : 5 000





LEGENDA

- | | |
|--|---|
|  | DOPRAVA SILNIČNÍ - DS |
|  | PLOCHY SMÍŠENÉ OBYTNÉ - MĚSTSKÉ SPECIFICKÉ - SM.1 |
|  | MÍSTNÍ KOMUNIKACE OBSLUŽNÁ - NÁVRH |

ZÁZNAM O ÚČINNOSTI

SPRÁVNÍ ORGÁN, KTERÝ ZMĚNU VYDAL	ZASTUPITELSTVO MĚSTA BENÁTKY NAD JIZEROU
DATUM NABYTÍ ÚČINNOSTI 2018
OPRAVNĚNÁ ÚŘEDNÍ OSOBA POŘIZOVATELE Ing. Ondřej KALIVODA, Ph.D. fyzická osoba s osvědčením zvláštní odborné způsobilosti na základě smlouvy o dílo

INVESTOR			MĚSTO BENÁTKY NAD JIZEROU		
PROJEKTANT URBANISTICKÉ ČÁSTI					
HLAVNÍ PROJEKTANT			Ing. František KAČÍREK		
DIGITÁLNÍ ZPRACOVÁNÍ					
NÁZEV AKCE			DATUM		03/2018
			MĚŘÍTKO		1 : 5 000
ÚZEMNÍ PLÁN BENÁTKY NAD JIZEROU ZMĚNA č.1			POČET LISTŮ VÝKRESU		2
			ČÍSLO VÝKRESU:		ČÍSLO PARE:
NÁZEV VÝKRESU			KOORDINAČNÍ VÝKRES		<div>4</div>
ČÁST DOKUMENTACE			ODŮVODNĚNÍ - GRAFICKÁ ČÁST		